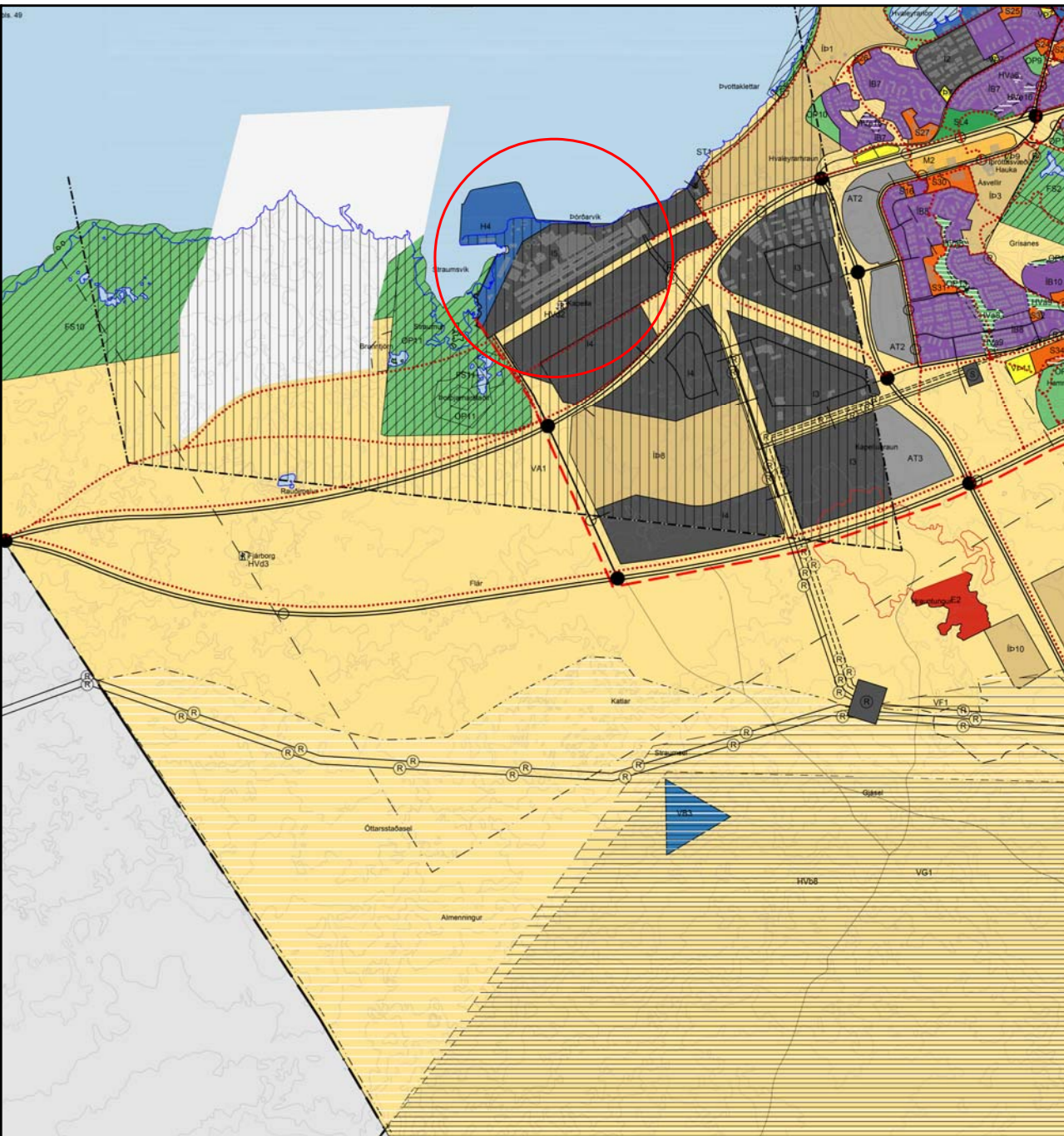
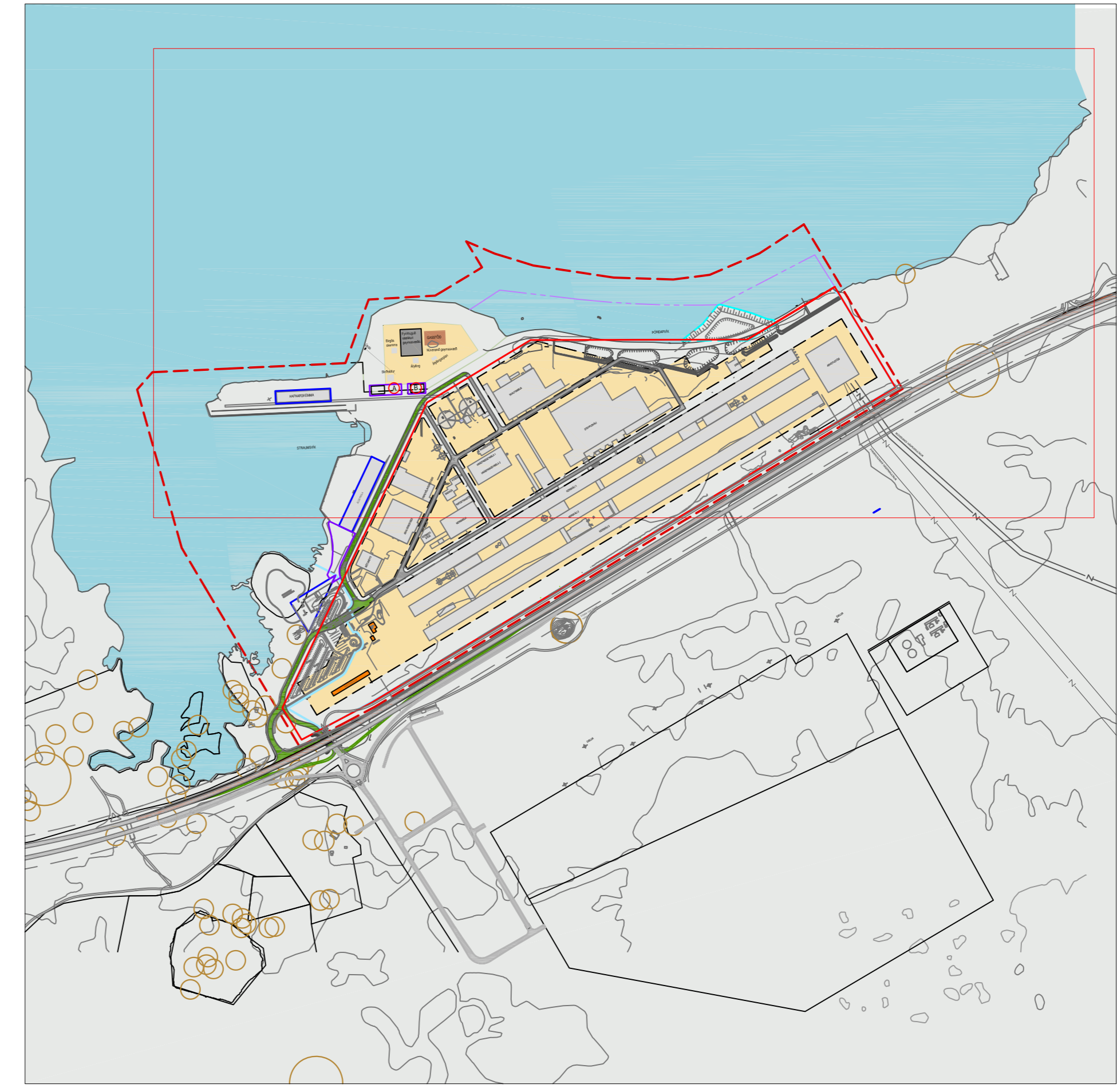
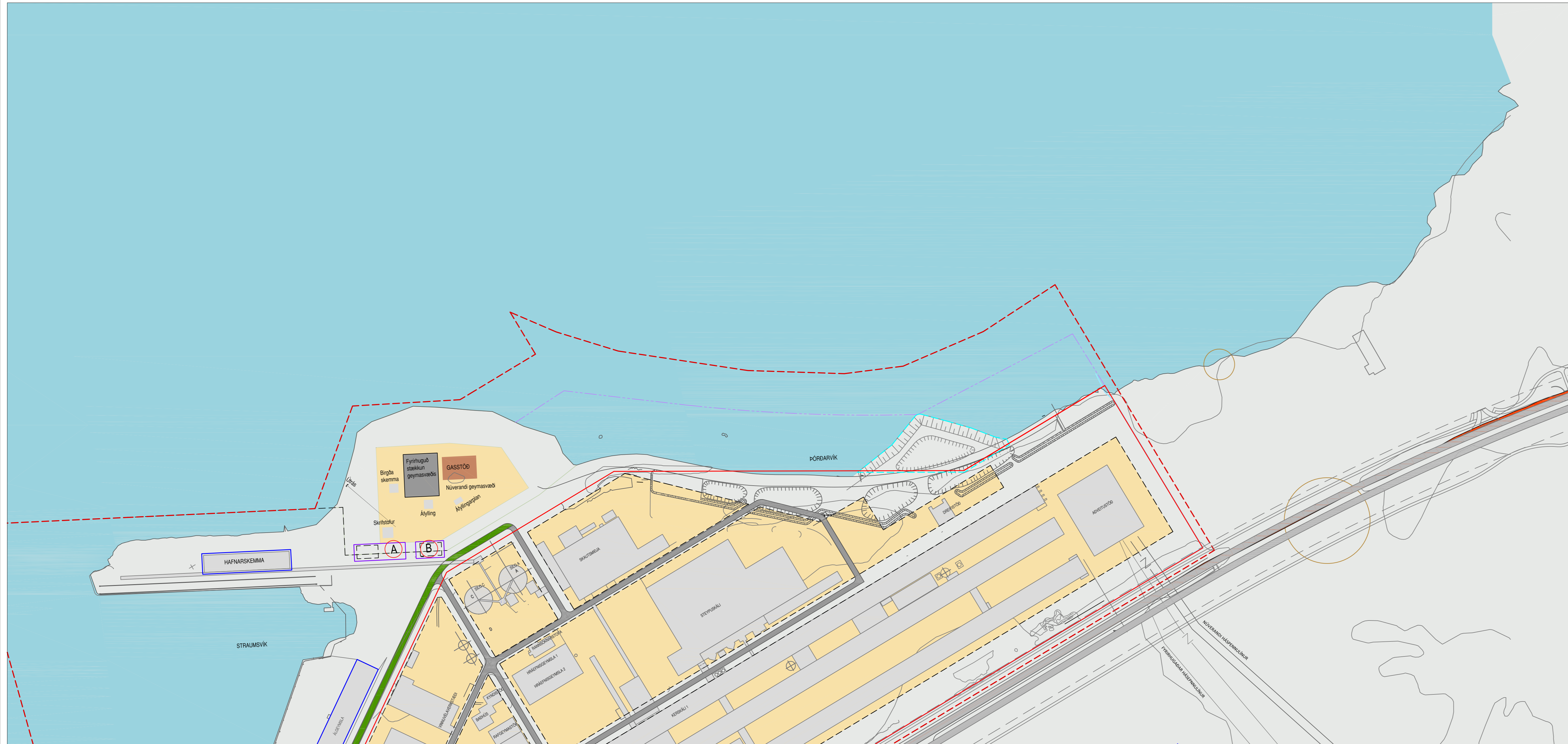


Tillaga að breytingu á deiliskipulagi Álversins í Straumsvík - Landfylling og nýr aðkomuvegur



Úr Aðalskipulagi Hafnarfjarðar 2013-2025 - Ekki í kvarða.

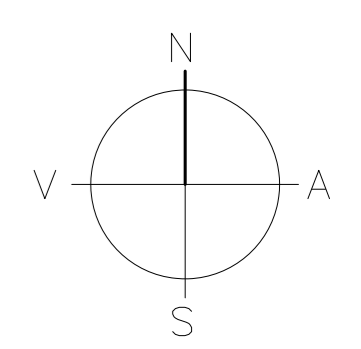
Skýringar

Mörk skipulagssvæðis	Formminjar / heimild umformminjar
Núverandi lóðarmörk álversins	Undirgöng
Lóðir	Flæðigrýfur
Byggingar	Flæðigrýfa frá 2006
Girðing	Framtíðarsvæði fyrir flæðigrýfur
Byggingareltur / byggingasvæði	Núverandi geymasvæði
Byggingar sem verða fjartægðar	Viðbót við geymasvæði
Vegur innan svæðis	Opið óbyggt svæði
Safngata - aðkoma að áveri / höfn	
Aðalstígar	
Lega Reykjanesbrautar	
Steyptur veggur	Lagnir
Helgumarsvæði	

Samþykktir

Deiliskipulagsbreyting þessi sem auglýst hefur verið skv. 1. mgr. 43. gr. skipulagslaga nr. 123/2010 frá ___ til ___ var samþykkt í bæjarstjórn/sveitarstjórn þann ____ 2023.

Samþykkt deiliskipulagsbreytingarinnar var auglýst í B-deld Stjórnartíðinda þann ____ 2023.



Skipulagsgögn: [Fylgir upprætti aðskilin greinargerð eða önnur skipulagsgögn. Eyða ef á ekki við].
 Kortagrunnar: Heimild fyrir þeim grunnum og gögnum sem notuð eru fyrir uppráttinn.
 Hnitakerfi: [ISN93]. Kvarði: 1:1000 (A1)

BR	BrdagsC	BrtexC	BreiknC
BRB	BrdagsB	BrtexB	BreiknB
BRÁ	BrdagsA	BrtexA	BreiknA
Úg.	Dags.	Tíðni	Skipulag

VSÓ RÁÐGJÖF

Teikning: BR-DSK-T-U-01 Dagsetning: í vinnslu
 Skipulag: AK / HJA Yfirfarið:

Í VINNSLU
 Vistað: 27.01.2023 kl: 11:14
 Prentað: 27.01.2023 kl: 11:22